長崎バス主要路線図

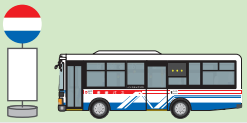

黄色のバス停内が
乗車券のご利用可能範囲です。

スマホで簡単検索

・全路線の乗り換え
・各バス停の時刻表
・リアルタイムの運行状況

検索はコチラから ▶▶

※ 中央橋～長崎駅前間には大波止経由と市役所上経由があります。

※ 長崎駅前バス停は南向きでは降車専用となります。南口または東口からご乗車ください。

※ 長崎駅前東口バス停、歴史文化博物館バス停は南向き専用、江戸町バス停は北向き専用です。

ターミナル間（新地↔ココウォーク間）の
距離は約 3km
所要時間の目安は 15～20 分です。

行先表示の見方

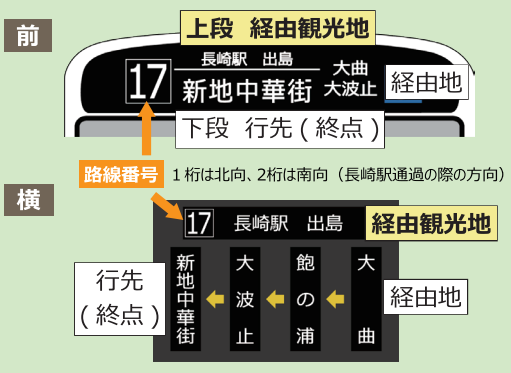

※前・横ともに通過済の経由地は表示から消えます。

長崎バス　上手な活用のコツ

※全てのバスは長崎駅前を通ります。

※全ての路線が合流する長崎駅前（北向時）と 宝町（南向時）がお乗り換えに便利です。

※中央橋～長崎駅前間の所要時間は大波止経由 4 分、市役所上経由 7 分が目安です。

※長崎駅から南へ向かう場合は東口（市役所上経由）か南口（大波止経由）の
いずれかからご乗車ください。

※10 番台は新地中華街行　20 番台は中央橋行
1 の位が 7 なら出島、6 ならめがね橋を経由

ポイントを
押さえれば
簡単ラクラク！



経由番号とバス停のご案内

バス停名	のりば	北向 1	2	3	4	5	6	7	8	9	南向 10	17	20	26	27	30 35	40	50	55	60	70	80 85
※印は下のマップを確認ください。																						
平和公園		○	○								○	○	○	平	○							
浦上天主堂前									○					浦								
ココウォーク茂里町	バスセンター内							終								発						
	国道沿い	○	○						○		○	○	○	○	○							
稲佐山公園						終															発	
ロープウェイ前				○	○												○					
飽の浦							○			○										○		
宝町		○	○	○	○	○	○	○	○	○	○	○	○	○	○	○	○	○	○	○	○	○
長崎駅前 ※1	長崎駅前	○	○	○	○	○	○	○	○	○	南向は降車専用											
	南口（大波止経由）	大	大	○		○		○		大		○	○		○	大		大			○	○
	東口（市役所上経由）	北向はバス停なし（南向専用）									○			○		市	○	市	○	○		
市役所上		市	市		○		○		○	市	○			○		市	○	市	○	○		
大波止		大	大	○		○		○		大		○	○		○	大		大			○	○
出島								○				○			○							
めがね橋							○							○						○		
中央橋 ※2	浜の町アーケード / まるみつ前	発△					○		発					終						○	○	
	肥後銀行前 / 高野屋前	△	○	○	○	○				○	○		終		終	○	○	○	○		○	○
浜の町 ※3	ユーコーラッキー前 /AOKI 前				○		○											○	○			
	浜屋デパート前					○				△												○
思案橋						○				△								○	○			○
風頭山						発△				発△									終		終△	
新地中華街 ※4	ターミナル内	発△	発	発						発△												
	イオン横				○																	
	湊公園前						○															
	国道沿い							○			終	終				○	○			○		
大浦天主堂下							○													○		
グラバー園					○			○								○	○					

経由番号の見方（記号が記されているバス停を経由し、矢印の方向へ進行します。）

※１番には　新地発と中央橋（鉄橋）発があり、新地発のみ肥後銀行前に停車します。

発：始発　　○：全ての便が停車　　大：大波止経由便の場合　　平：平和公園経由便の場合

終：終点　　△：一部の便が停車　　市：市役所上経由便の場合　　浦：浦上天主堂経由便の場合

【長崎駅】

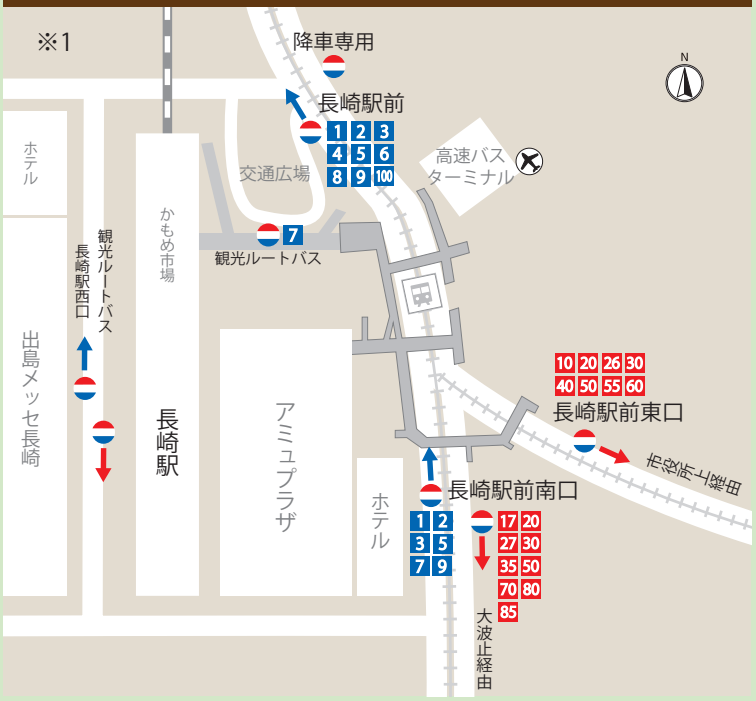

【新地中華街・中央橋・浜の町】

