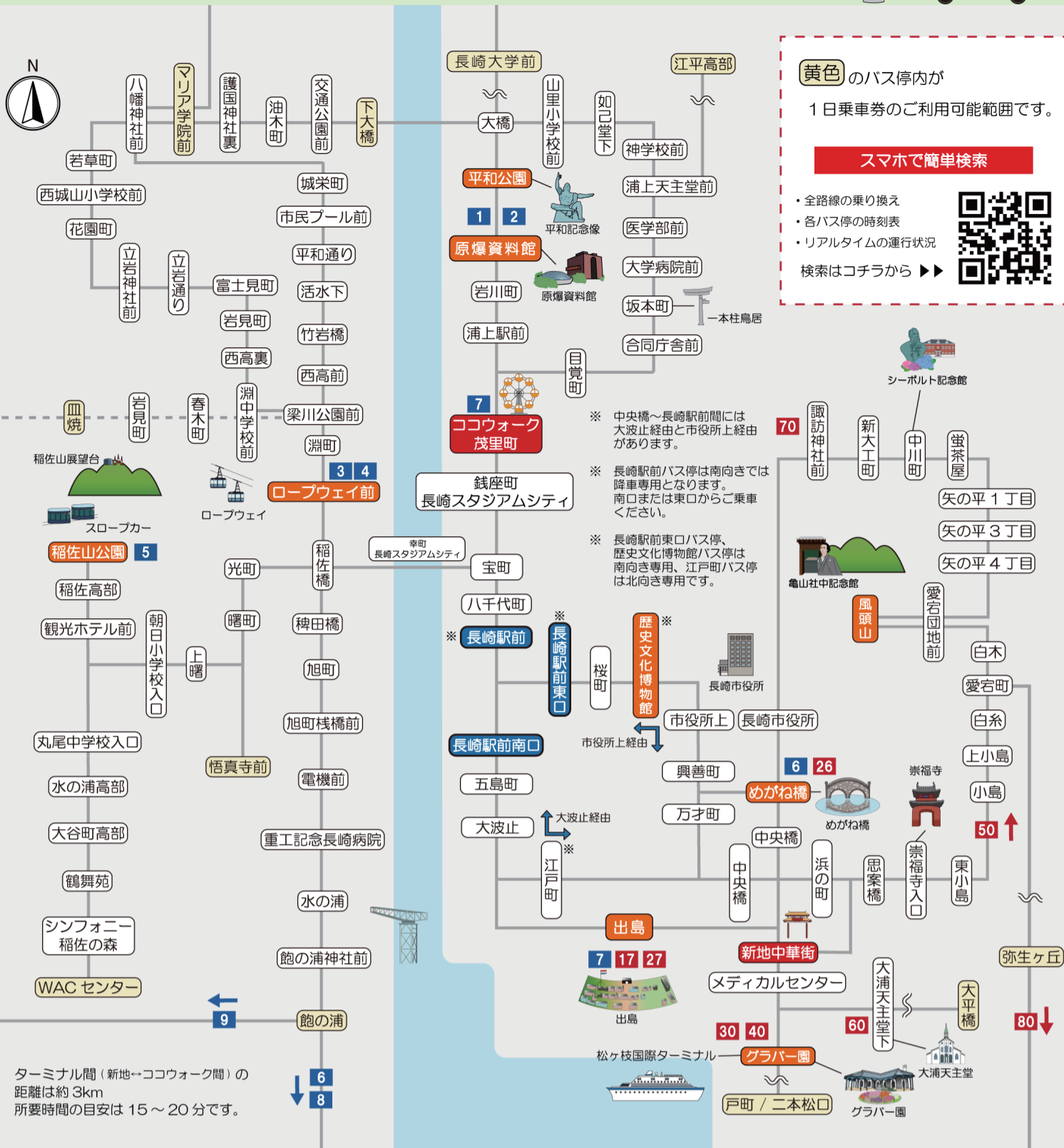
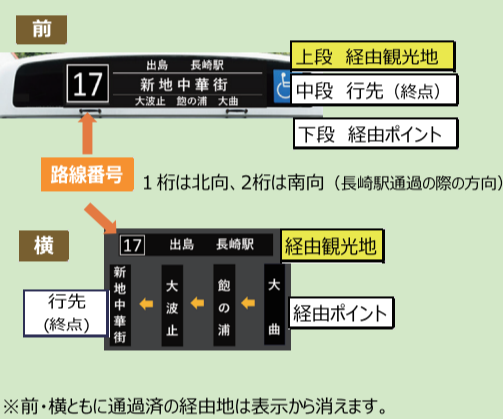


長崎バス主要路線図



行先表示の見方



長崎バス 上手な活用のコツ

- ※全てのバスは長崎駅前を通ります。
- ※全ての路線が合流する長崎駅前(北向時)と宝町(南向時)がお乗り換えに便利です。
- ※中央橋～長崎駅前間の所要時間は大波止経由4分、市役所上経由7分が目安です。
- ※長崎駅から南へ向かう場合は東口(市役所上経由)か南口(大波止経由)のいずれかからご乗車ください。
- ※10番台は新地中華街行 20番台は中央橋行 1の位が7なら出島、6ならめがね橋を經由

ポイントを
押さえれば
簡単ラクラク!



経由番号とバス停のご案内

バス停名	のりば	北向									南向										
		1	2	3	4	5	6	7	8	9	10	17	20	26	27	30	40	50	60	70	80
平和公園		○	○																		
ココウォーク	バスセンター内																				
茂里町	国道沿い	○	○																		
稲佐山公園																					
ロープウェイ前				○	○																
飽の浦										○		○	○								
宝町		○	○	○	○	○	○	○	○	○	○	○	○	○	○	○	○	○	○	○	○
長崎駅前	※1 南口(大波止経由) 東口(市役所上経由)	○	○	○	○	○	○	○	○	○	○	○	○	○	○	○	○	○	○	○	○
市役所上		市	市		○			○		○											
大波止		大	大	○				○		○											
出島	* 7 17 27																				
めがね橋	* 6 26 60																				
中央橋	※2 鉄橋/まるみつ前 肥後銀行前/高野屋前	発△							○					○							
浜の町	※3 ユーヨーラッキー/AOKI前 浜屋前	△	○	○	○	○	○				○	○									
思案橋																					
風頭山																					
新地中華街	※4 ターミナル内 イオン横 湊公園前 国道沿い	発△	発	発																	
大浦天主堂下																					
グラバー園																					

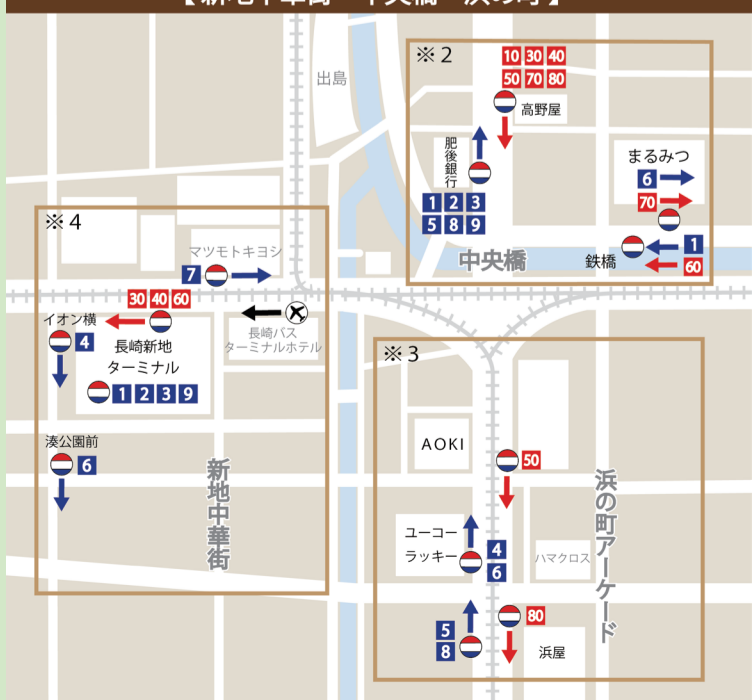
北向はバス停なし(南向専用)

南向は降車専用

終: 終点 ○: 全ての便が停車 △: 一部の便が停車 大: 大波止経由便の場合 市: 市役所上経由便の場合

※ 1番には 新地発と中央橋(鉄橋)発があり、新地発のみ肥後銀行前に停車します。

【新地中華街・中央橋・浜の町】



【長崎駅】

